





SITUACE M 1:500

LEGENDA


	HRANICE STAVENÍCH OBJEKTŮ
	HRANICE STAVBY
	VRSTEVNICE
	OBLAST URČENÁ PRO KÁCENÍ

PLOCHA = 2634 m³

POZNÁMKA:

ZÁKRES VEDENÍ INŽENÝRSKÝCH SÍTÍ JE INFORMATIVNÍ. PŘED ZAHÁJENÍM STAVEBNÍCH PRACÍ MUSÍ BÝT PROVEDENO JEJICH VYTYČENÍ.

DOKUMENTACI LZE UŽÍVAT POUZE VE SMYSLU PŘÍSLUŠNÉ SMLOUVY O DÍLO. VÝKRES, ČI JEHO ČÁST, MŮŽE BÝT KOPÍROVÁN NEBO JINÝM ZPŮSOBEM ROZŠÍŘOVÁN POUZE PO PŘEDCHOZÍM SOUHLASU AUTORA DOKUMENTACE. © ŠINDLAR s.r.o.

VEDOUCÍ PROJEKTU	VYPRACOVAL	KONTROLOVAL	AUTORIZACE	STAVBY VODNÍHO HOSPODÁŘSTVÍ A KRAJINNÉHO INŽENÝRSTVÍ  ŠINDLAR s.r.o., Na Brně 372/2a, 500 06 Hradec Králové, IČO 260 03 236	
Ing. Tereza Šindlarová	Martin Brauner	Ing. Tereza Šindlarová	Ing. Miloslav Šindlar		
KRAJ: královehradecký		STAVEBNÍ ÚŘAD: MěÚ Nové Město nad Metují		FORMÁT	1 x A4
KATASTRÁLNÍ ÚZEMÍ: Domkov (733911)				DATUM	únor 2018
INVESTOR: Povodí Labe, státní podnik, Víta Nejedlého 951/8, Hradec Králové 500 03				STUPEŇ	DSJ
Rozkoš, Domkov, revitalizace koryta				ČÍSLO ZAKÁZKY	20160281
				SOUŘADNÝ / VÝŠKOVÝ SYSTÉM	S-JTSK/Bpv
				INTERVAL VRSTEVNIC	200 mm
Podrobná situace SO 02 plocha kácených křovin				MĚŘÍTKO	1 : 500
				Č. VÝKRESU	D.2.3.
				ČÍSLO KOPIE	